



**PREFEITURA MUNICIPAL DE
CAPANEMA
CNPJ 75.972.760/0001-60**

MEMORIAL DESCRITIVO

RUA AV. RIO GRANDE DO SUL-01 (EXTINÇÃO)
SETOR SE
MUNICÍPIO CAPANEMA
ESTADO PARANÁ
ÁREA 4.601,70,00m²

LIMITES E CONFRONTAÇÕES

NORTE Por linhas retas, com extensões de 81,97 metros, confronta com o lote nº 03 da quadra 122, com a Rua Zemiro Bazzanella e com o lote nº 3 da quadra 121; Com extensão de 17,75 metros, através do calçamento confronta com o lote nº 03 da quadra 121; Com extensão de 121,70 metros pela parte remanescente da Avenida Rio Grande do Sul confronta com as quadras nº 120-A e com a quadra nº 120, ambas do mesmo setor.

LESTE Por linhas retas, com extensões de 9,57 metros e 14,00 metros, confronta com a parte remanescente da Avenida Rio Grande do Sul, setor S.E.

SUL Por linha reta, com extensão de 220,00 metros, confronta com a chácara nº 9 e 40 do setor S.E.

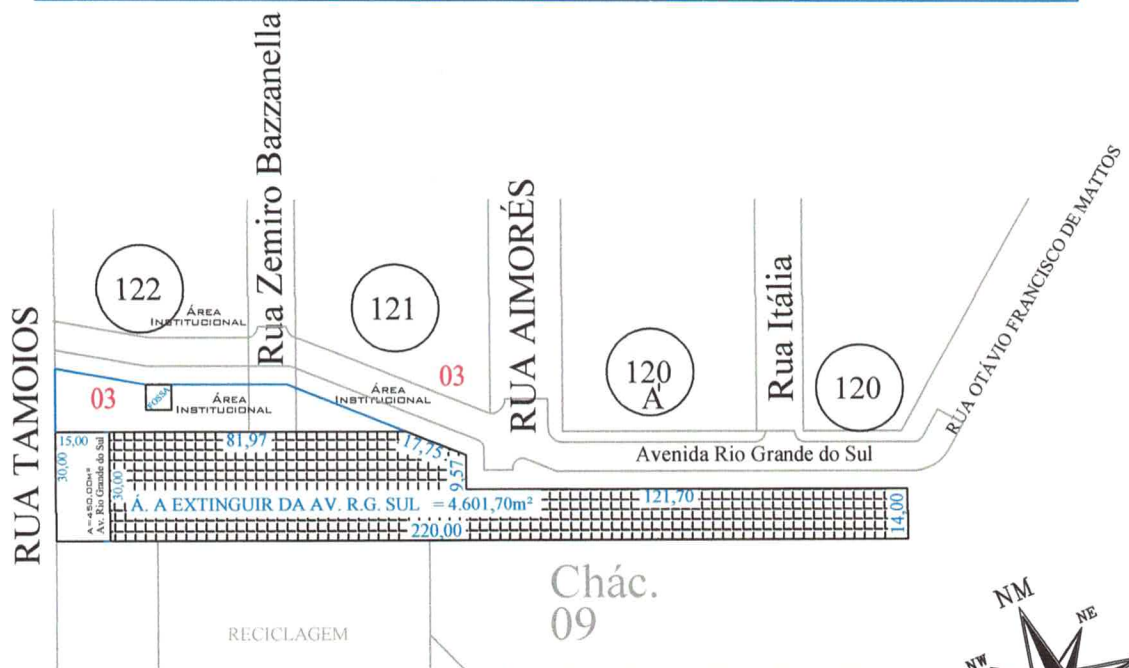
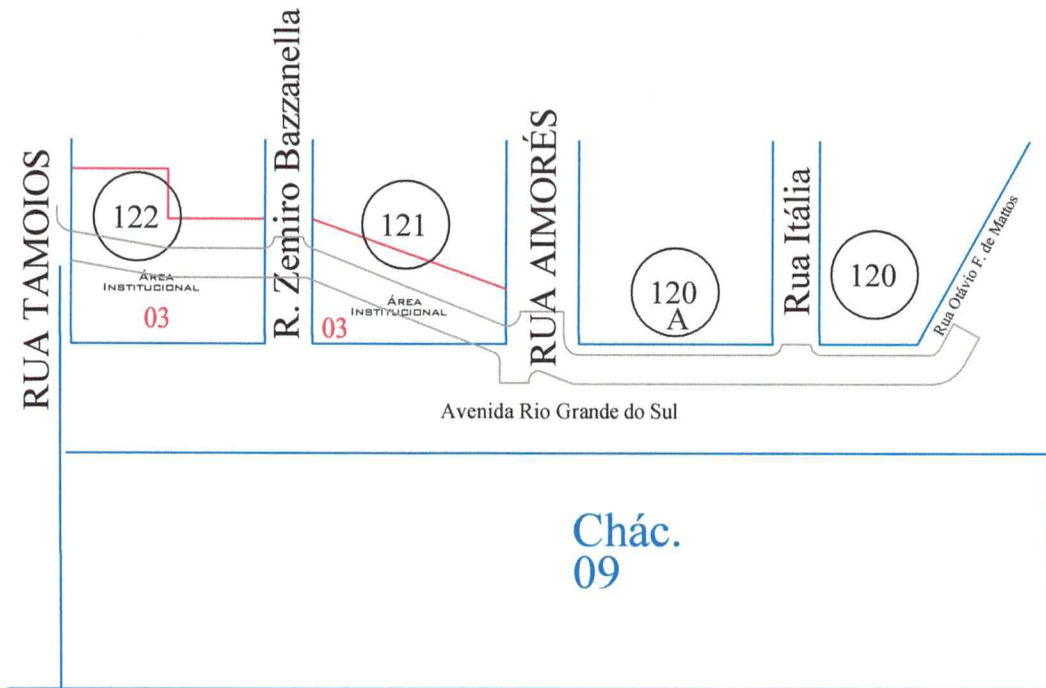
OESTE Por linha reta, com extensão de 30,00 metros, confronta com a parte remanescente da Av. Rio Grande do Sul, setor S.O.

SITUAÇÃO DO IMÓVEL

A Avenida Rio Grande do Sul-1, (treco extinto) localiza-se: **Frente** com a parte remanescente da mesma Avenida, e com as áreas institucionais das quadras 121 e 122 e Rua Zemiro Bazzanella do setor S.E; **Direita**, confronta Com a parte remanescente da mesma avenida. **Esquerda**, confronta com o entroncamento das Ruas Otávio Francisco de Mattos e a Rua Por do Sol. **Fundos**, confronta com a chácara nº 09 e 40 do setor S.E.

Capanema 26 de agosto de 2016


Rubens Luis Rolando Souza
Eng.º Civil Municipal de Capanema-PR
Matricula n.º 1943-1
CREA-RS 88.296/D



PREFEITURA MUNICIPAL DE CAPANEMA



Empreendimento:
EXTINÇÃO DE PARTE DA AV. RIO GRANDE DO SUL- SETOR S.E
TRECHO ENTRE AS RUAS TAMOIOS E RUA OTÁVIO F. DE MATTOS
SANTO EXPEDITO-CAPANEMA-PR

MATRÍCULA

DESENHO:
 Planejamento/Engenharia e Topografia

RESPONSÁVEL TÉCNICO


RUBENS SOUZA
 Engº CIVIL
 CREA RS/88296-D

DESCRIÇÃO DAS ÁREAS:

Av. R. G. SUL 4.601,70m²

ESCALA:
 1/2000

DATA:
 Agosto de 2016

LOCALIDADE/BAIRRO:
 Santo espedito

MUNICÍPIO:
 CAPANEMA-PR

N.M.:
 DATUM:

FOLHA:
A4

PROPRIETÁRIO

PRANCHA:
ÚNICA



**PREFEITURA MUNICIPAL DE
CAPANEMA
CNPJ 75.972.760/0001-60**

MEMORIAL DESCRITIVO

CHÁCARA 09-40-B
SETOR SE
MUNICÍPIO CAPANEMA
ESTADO PARANÁ
ÁREA 6.135,60m²

LIMITES E CONFRONTAÇÕES

NORTE Por linhas secas e retas, com extensões de 15,00 metros e 122,01 metros, confronta com a AV. Rio Grande do Sul e com a parte remanescente da chácara nº 09-40 do mesmo setor.

NORDESTE Por linha seca e reta, com extensão de 14,14 metros, confronta com a parte remanescente, da chácara nº 09-40 do mesmo setor.

OESTE Por linhas secas e retas, com extensões de 36,00 metros, 24,98 metros e 124,09 metros, confronta com a parte remanescente da chácara nº 09-40, do mesmo setor.

SUL Por linhas secas e retas, com extensões de 132,02 metros, 41,70 metros, 29,99 metros e 1,01 metros, confronta com a parte remanescente da chácara nº 09-40, com a chácara de nº 39 e com a chácara nº 10, ambas do mesmo setor.


LESTE Por linha seca e reta, com extensão de 143,51 metros, confronta com a chácara nº 09-40 e com (subdivisão-chácara 09-40-C) do mesmo setor.

SITUAÇÃO DO IMÓVEL

A chácara, nº **09-40-B**, faz frente com a Avenida Rio Grande do Sul, confrontando ao norte com a parte remanescente da chácara nº 09-40. **DIREITA:** Confronta com a parte remanescente da chácara nº 09-40. **ESQUERDA:** Confronta com a chácara nº 09-40-A, e com a subdivisão-chácara 09-40-C). **FUNDOS:** Confronta com a chácara nº 39 e chácara nº 10, ambas do mesmo setor.

PREFEITURA MUNICIPAL DE CAPANEMA Capanema 08 de dezembro de 2017


APROVADO
LUCIR RUPOLO
Dec. 5564/2014
Engenheiro Agrônomo
CREA-PR 18.517-D


Rubens Luis Rolando Souza
Eng.º Civil Municipal de Capanema-PR
Matrícula n.º 1943-1
CREA-RS 88.2961D

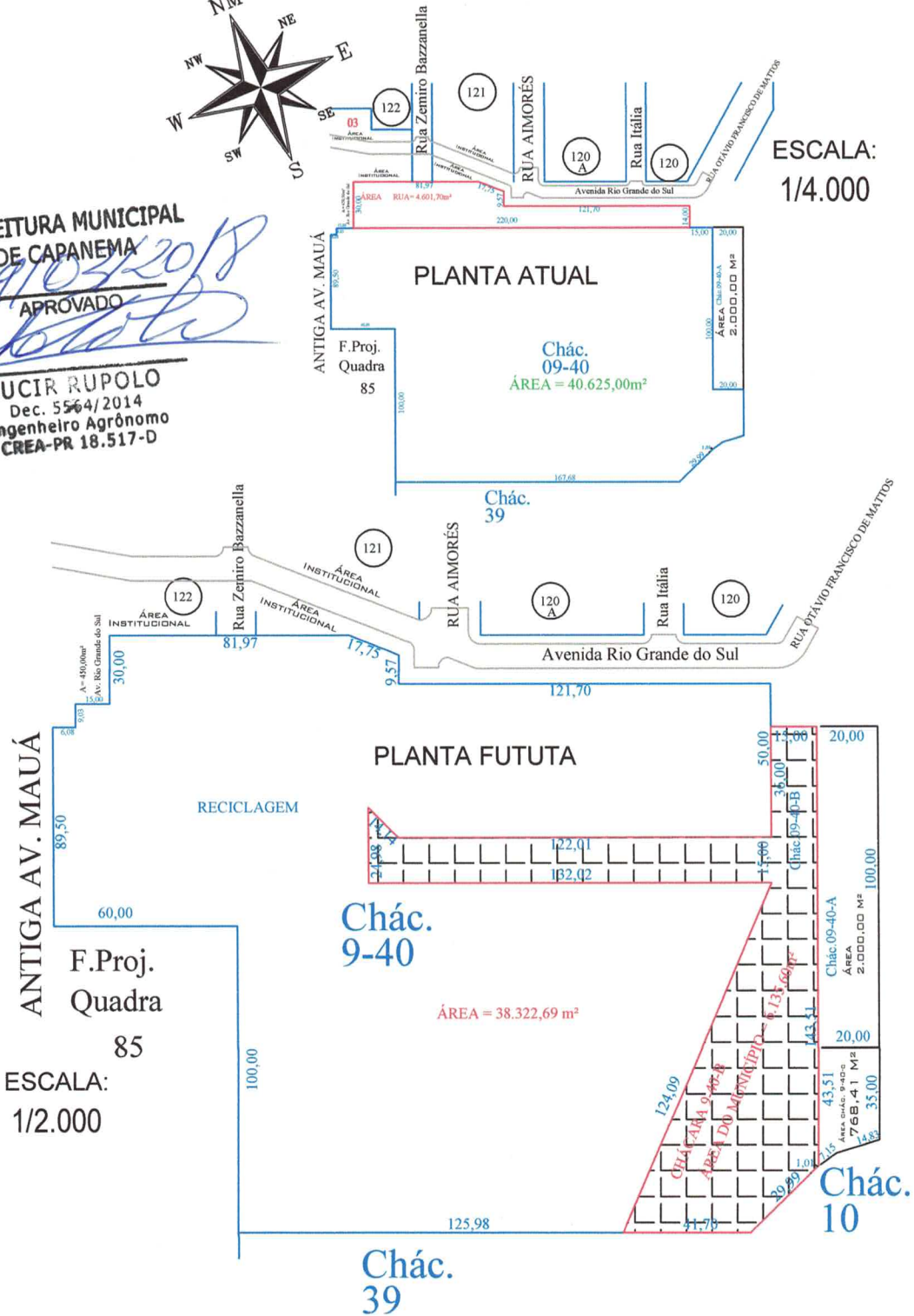


PREFEITURA MUNICIPAL
DE CAPANEMA

09/03/2018
APROVADO

LUCIR RUPOLO
Dec. 5564/2014
Engenheiro Agrônomo
CREA-PR 18.517-D

ESCALA:
1/4.000



PREFEITURA MUNICIPAL DE CAPANEMA



Empreendimento:

CHÁCARA 09 e 40-B - SETOR S.E

MATRÍCULA

SANTO EXPEDITO-CAPANEMA-PR

DESENHO:
Planejamento/Engenharia e Topografia

RESPONSÁVEL TÉCNICO

[Signature]
RUBENS SOUZA
Eng.º CIVIL
CREA RS/88296-D

DESCRIÇÃO DAS ÁREAS:

ÁREA CHÁC. 8.135,60m²

DATA:

Dezembro de 2017

LOCALIDADE/BAIRRO:

Santo expedito

MUNICÍPIO:

CAPANEMA-PR

N.º:

DATUM:

ESCALA:
INDICADA

Américo Bellé
PROPRIETÁRIO
Prefeito Municipal

FOLHA:
A4

FRANCHA:
ÚNICA



**PREFEITURA MUNICIPAL DE
CAPANEMA
CNPJ 75.972.760/0001-60**

MEMORIAL DESCRITIVO

CHÁCARA 09-40 SUBDIVISÃO-FUSÃO
SETOR SE
MUNICÍPIO CAPANEMA
ESTADO PARANÁ
ÁREA 38.322,69 m²

PREFEITURA MUNICIPAL
DE CAPANEMA
09/03/2018
APROVADO


LUCIR RUPOLO
Dec. 5564/2014
Engenheiro Agrônomo
CREA-PR 18.517-D

LIMITES E CONFRONTAÇÕES

NORTE Por linhas secas e retas, com extensões de 6,08 metros, 15,00 metros, 81,97 metros, 17,75 metros e 121,70 e 132,02 metros, confronta com o lote 06 da quadra nº 13, com a AV. Rio Grande do Sul, com a Rua Zemiro Bazzanella, com as áreas institucionais das quadras 121 e 122 e com a Chácara 09-40-B.

LESTE Por linhas secas e retas, com extensões de 9,57 metros, 50,00 metros 24,98 metros e 124,09 metros, confronta com a Av. Rio Grande do Sul e com a Chácara 09-40-B.


SUL Por linhas secas e retas, com extensões de 125,98 metros, 60,00 metros e 122,01 metros, confronta com a Chácara nº 39 e com o lote nº 01 da Quadra 85 e com a Chácara 09-40-B todas do mesmo setor.

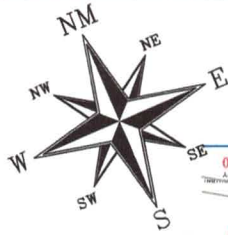
OESTE Por linhas secas e retas, com extensões de 100,0 metros, 89,50 metros, 9,03 metros, 30,00 metros e 14,14 metros, confronta com os lotes nº 05, 04, 03, 02 e 01 da Quadra nº 85, com a antiga Av. Mauá, com o lote nº 06 da quadra 13, com a Av. Rio Grande do Sul e com a Chácara nº 09-40-B.

SITUAÇÃO DO IMÓVEL

A chácara, nº **09 e 40**, faz frente com a Avenida Rio Grande do Sul. **DIREITA:** Confronta com a parte remanescente da Av. Rio Grande do Sul, com a antiga Av. Mauá e com a antiga quadra nº 85 do setor S.E. **ESQUERDA:** Confronta com a chácara nº 09 e 40-B. **FUNDOS:** Confronta com a chácara nº 39 e com o lote nº 01 da Quadra nº 85 do mesmo setor.

Capanema 08 de dezembro de 2017


Rubens Luis Rolando Souza
Eng.º Civil Municipal de Capanema-PR
Matricula n.º 1943-1
CREA-RS 88.296/D

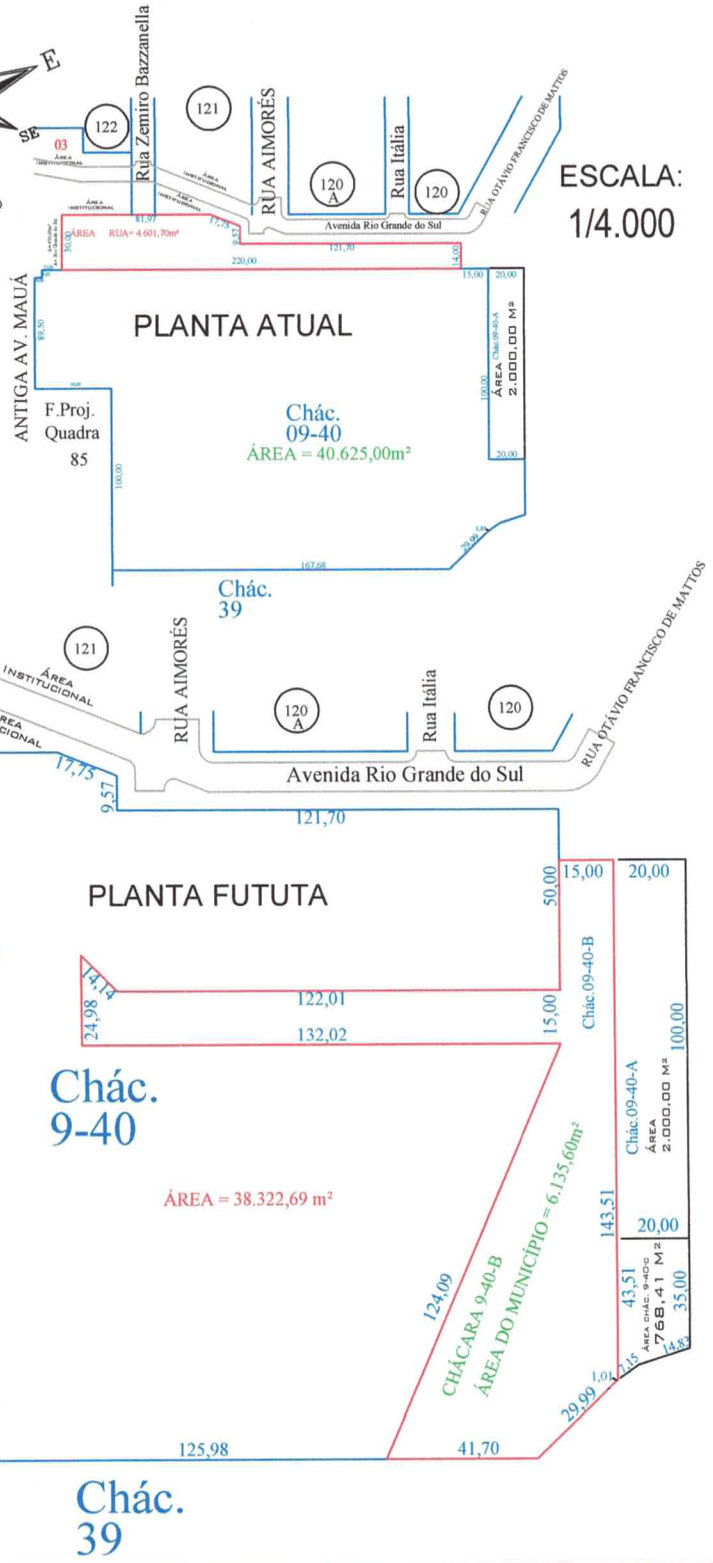


ESCALA:
1/4.000

PREFEITURA MUNICIPAL
DE CAPANEMA
09/03/2018
APROVADO

[Signature]

LUCIR RUPOLO
Dec. 5564/2014
Engenheiro Agrônomo
CREA-PR 18.517-D



ANTIGA AV. MAUÁ
F.Proj. Quadra 85

ESCALA:
1/2.000

PREFEITURA MUNICIPAL DE CAPANEMA



Empreendimento: CHÁCARA 09 e 40 - SETOR S.E
CHÁCARA 09-40 PÓS FUSÃO COM TRECHO DA AV. RIO G. DO SUL
SANTO EXPEDITO-CAPANEMA-PR

MATRÍCULA 11.685

DESENHO: Planejamento/Engenharia e Topografia

RESPONSÁVEL TÉCNICO
[Signature]
RUBENS SOUZA
Engº CIVIL
CREA RS/88296-D

DESCRIÇÃO DAS ÁREAS:
ÁREA CHÁC. 38.322,69m²
ESCALA: INDICADA

DATA: Dezembro de 2017
LOCALIDADE/BAIRRO: Santo Expedito

MUNICÍPIO: CAPANEMA-PR

N.M.:
DATUM:

FOLHA: A4

[Signature]
Américo Bellé
PROFESSOR MUNICIPAL

PRANCHA: ÚNICA